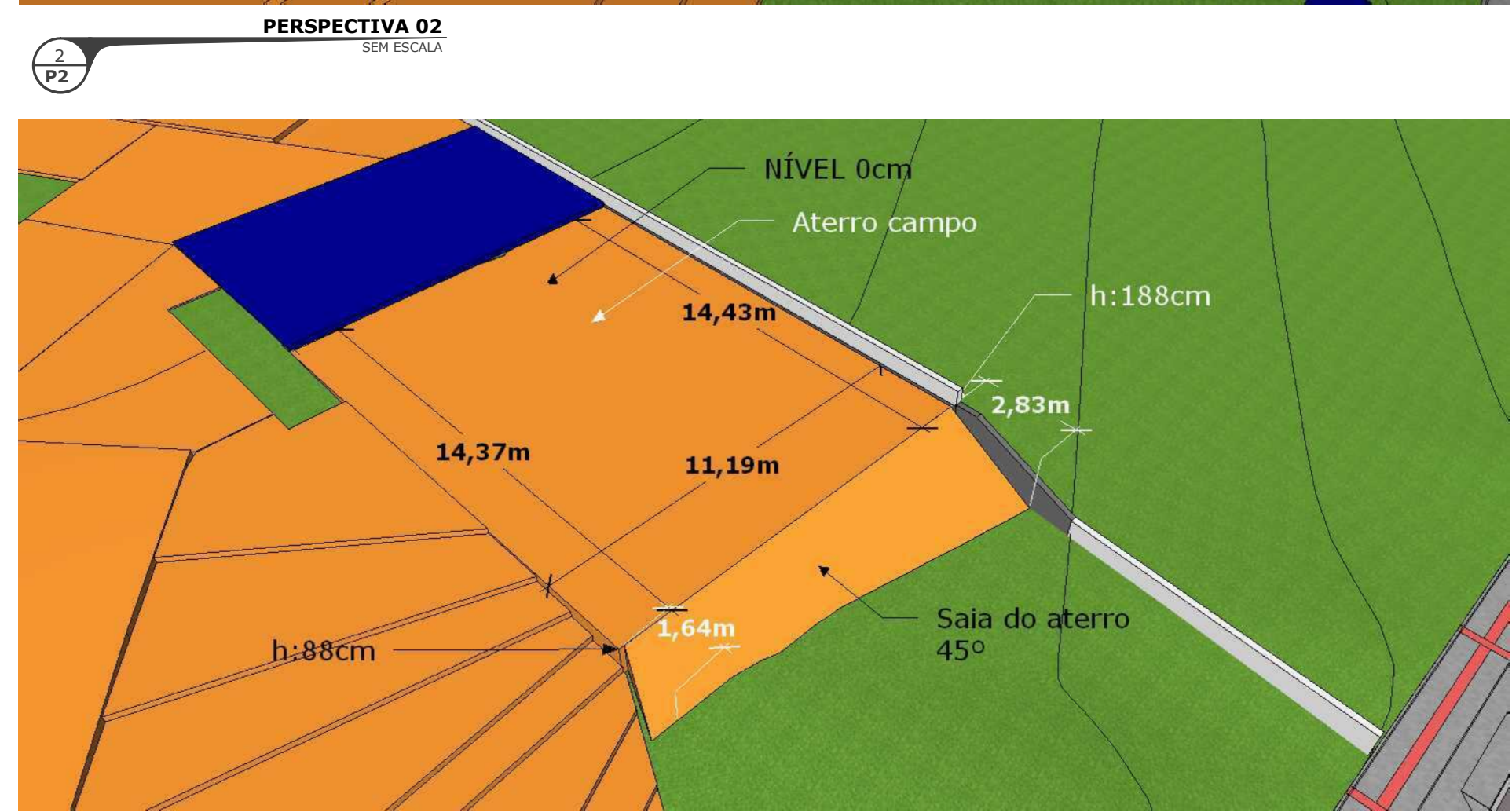
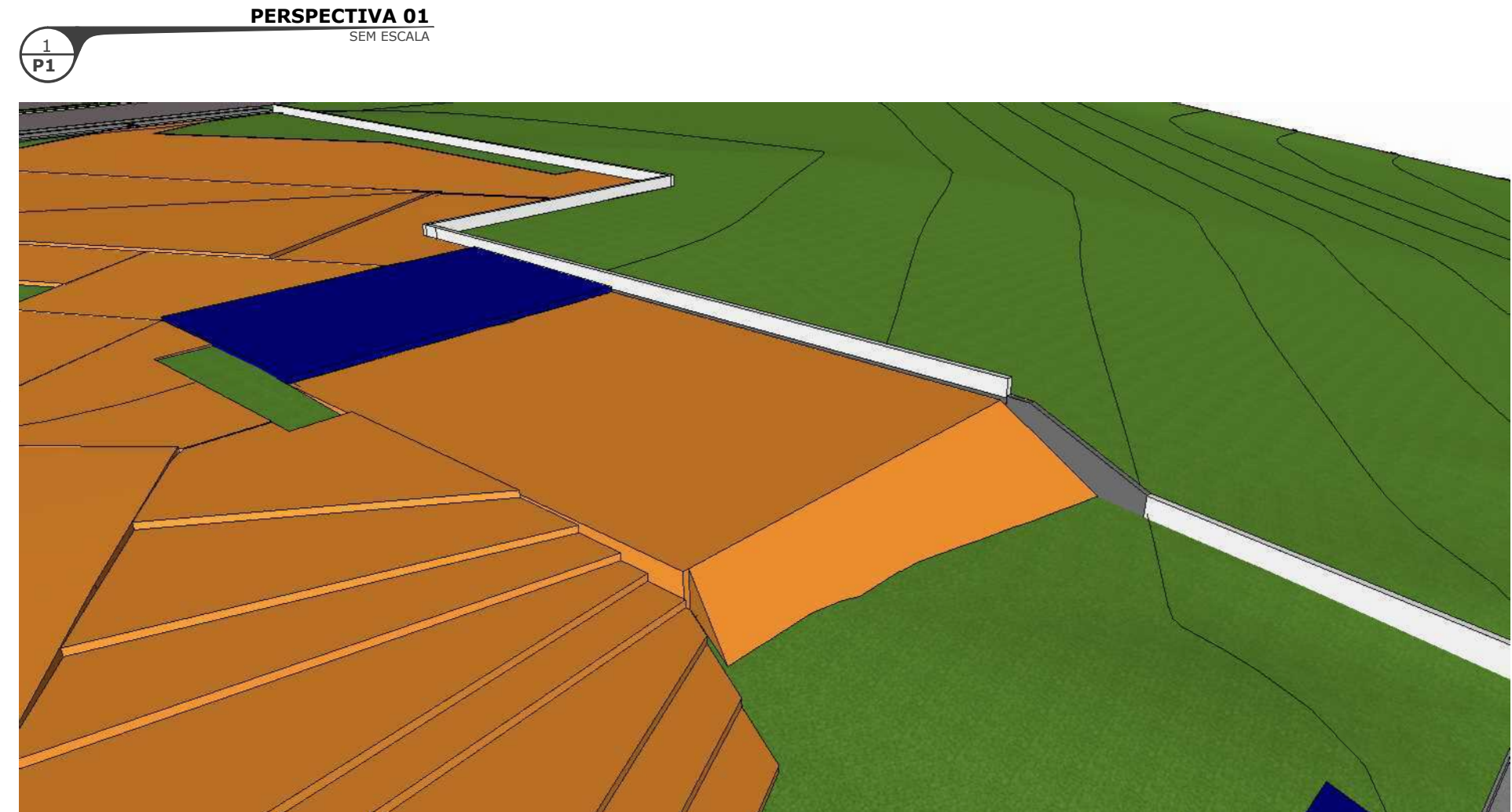
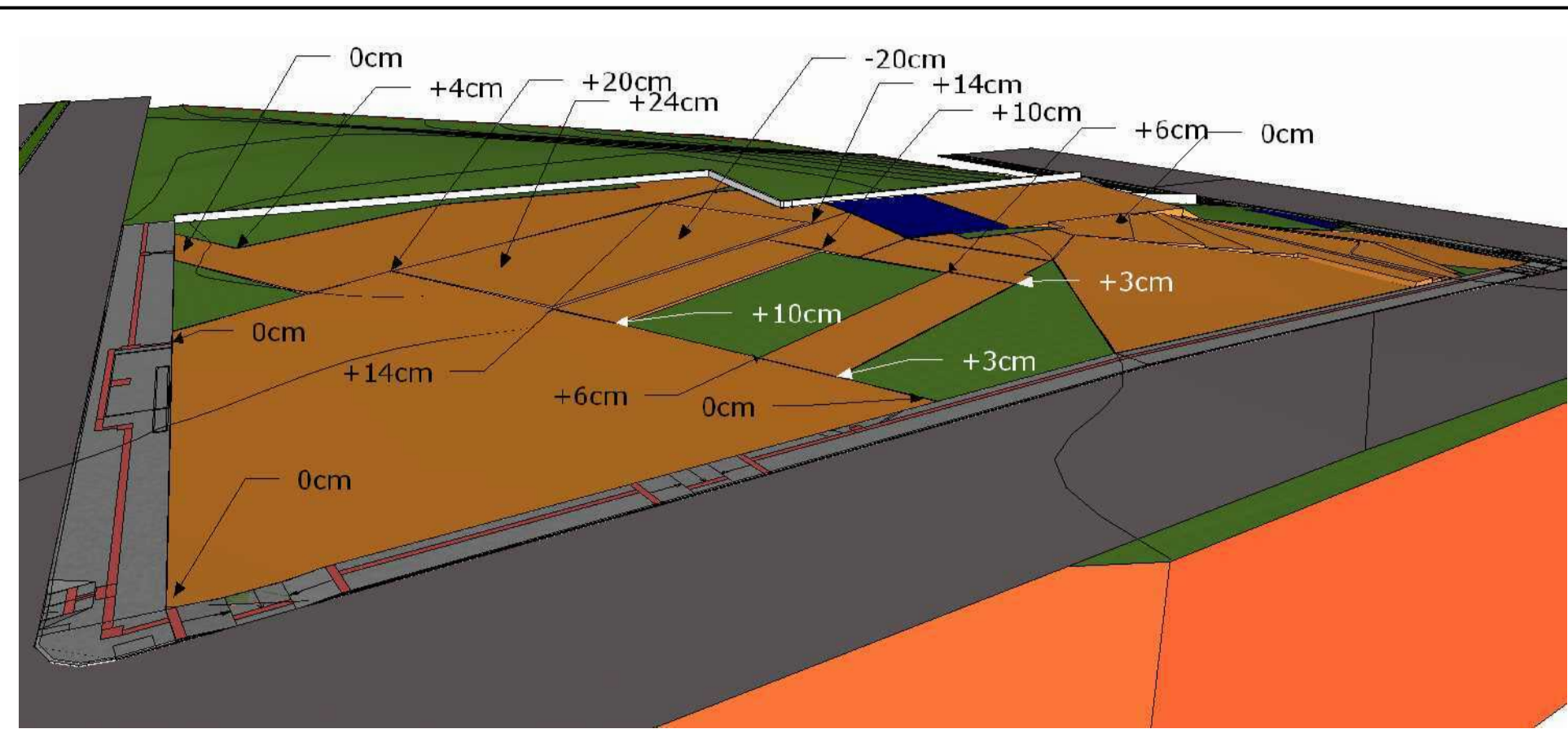
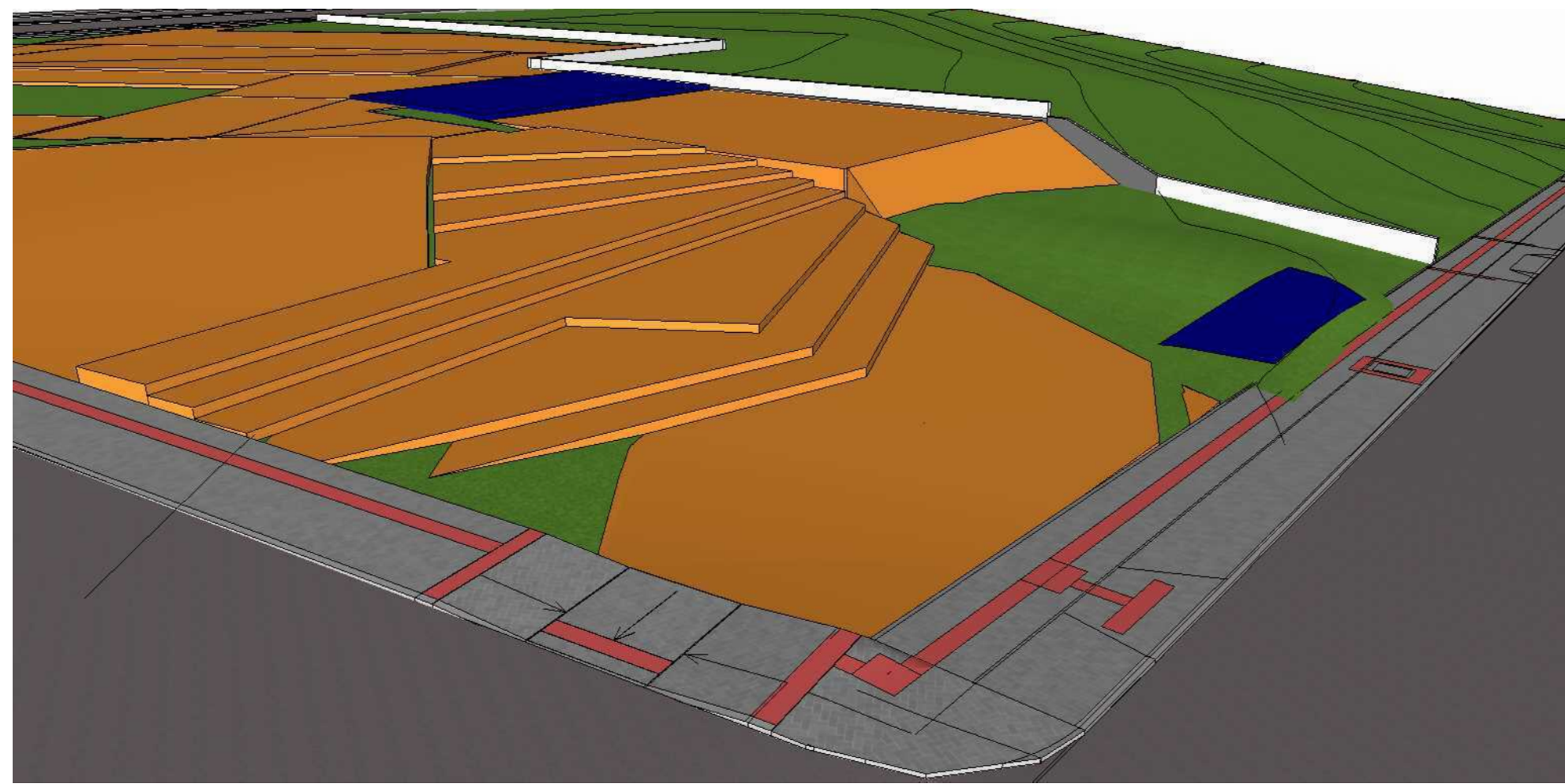
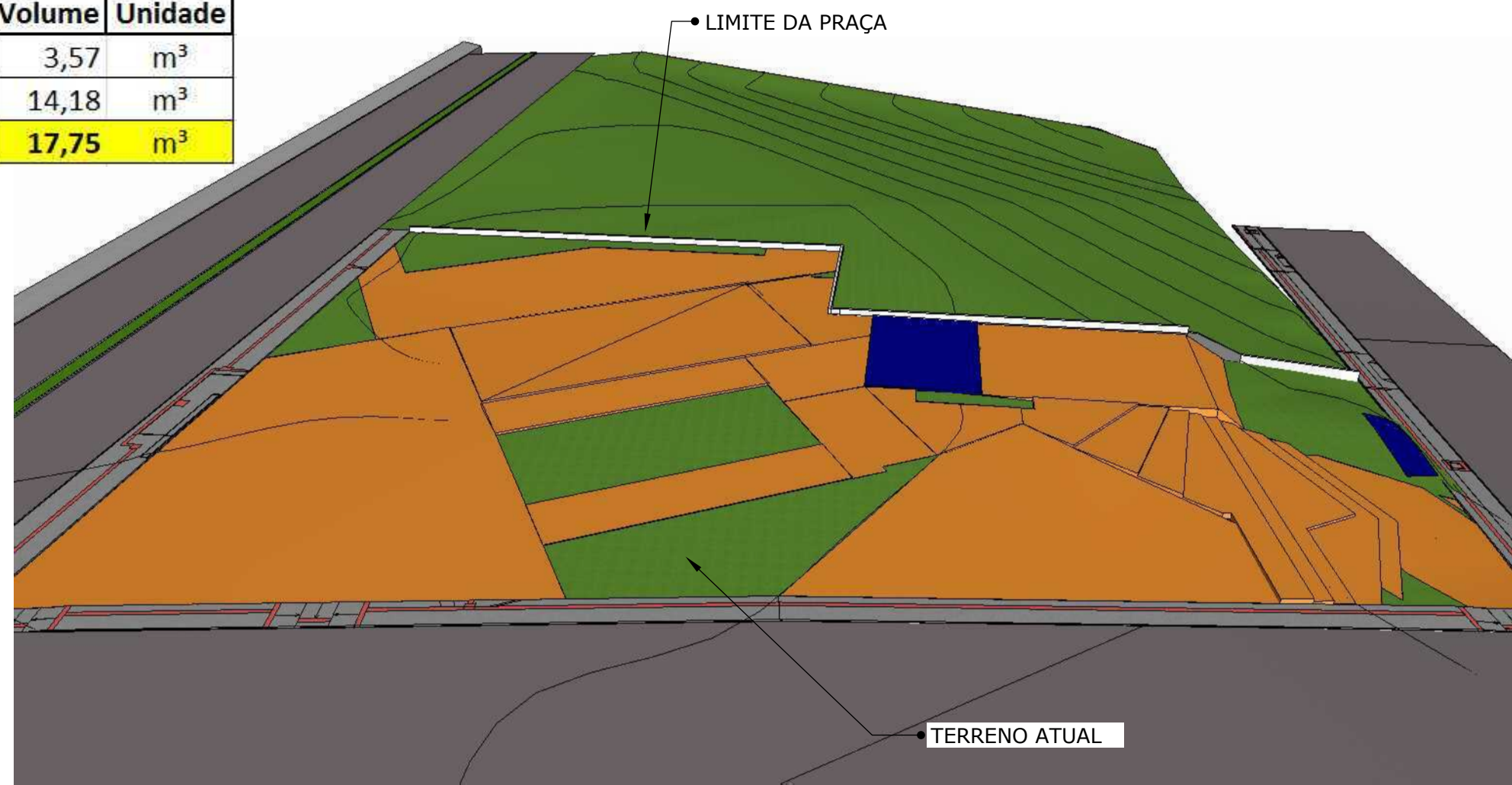


PLANTA BAIXA CORTE E ATERRO
ESCALA: 1:200

Área de Corte				
Praça Cristo Rei				
Local	Área	Unidade	Volume	Unidade
Bicicletário	15,00	m²	3,57	m³
Parte do campo	82,5	m²	14,18	m³
TOTAL	97,50	m²	17,75	m³

Volume de Aterro		
Praça Cristo Rei		
Local	Quantidade	Unidade
Praça	204,08	m³
Campo sintético	99,97	m³
Playground	58,63	m³
TOTAL	362,68	m³



APROVAÇÃO PREFEITURA:		Município de Chopinzinho Divisão de Planejamento e Projetos APROVADO 16/03/2020 Taiany B. B. Karl Engenheira Civil CREA-SP 5.063.736.630/D	
 MUNICÍPIO DE CHOPINZINHO GESTÃO 2017 - 2020 DIVISÃO DE PLANEJAMENTO E PROJETOS			
PROJETO ARQUITETÔNICO Corte e Aterro do solo			
Empreendimento:		INDICADA	
PRAÇA BAIRRO CRISTO REI COM DISPONIBILIZAÇÃO DE ACESSO AMPLO		Data: 16/03/2020	
Endereço:		Desenho: Kamila	
Avenida XV de novembro, esquina com Rua Brasília e Rua Paraná		Folha: 02/13	
Responsável Técnico pelo Projeto:		Chefe Executivo Municipal:	
KAMILA VILLWOCK HARNISCH ARQUITETA E URBANISTA CAU A85696-7		ÁLVARO DÊNIS CENI SCOLARO PREFEITO MUNICIPAL	

Assinado por 3 pessoas: KAMILA VILLWOCK HARNISCH, ÁLVARO DÊNIS CENI SCOLARO e TAIANY BLACHA BOTELHO KARL. Para verificar a validade das assinaturas, acesse <https://chopinzinho.issoc.com.br/verificacao> e informe o código E0AC-9E8F-4725-0C4B